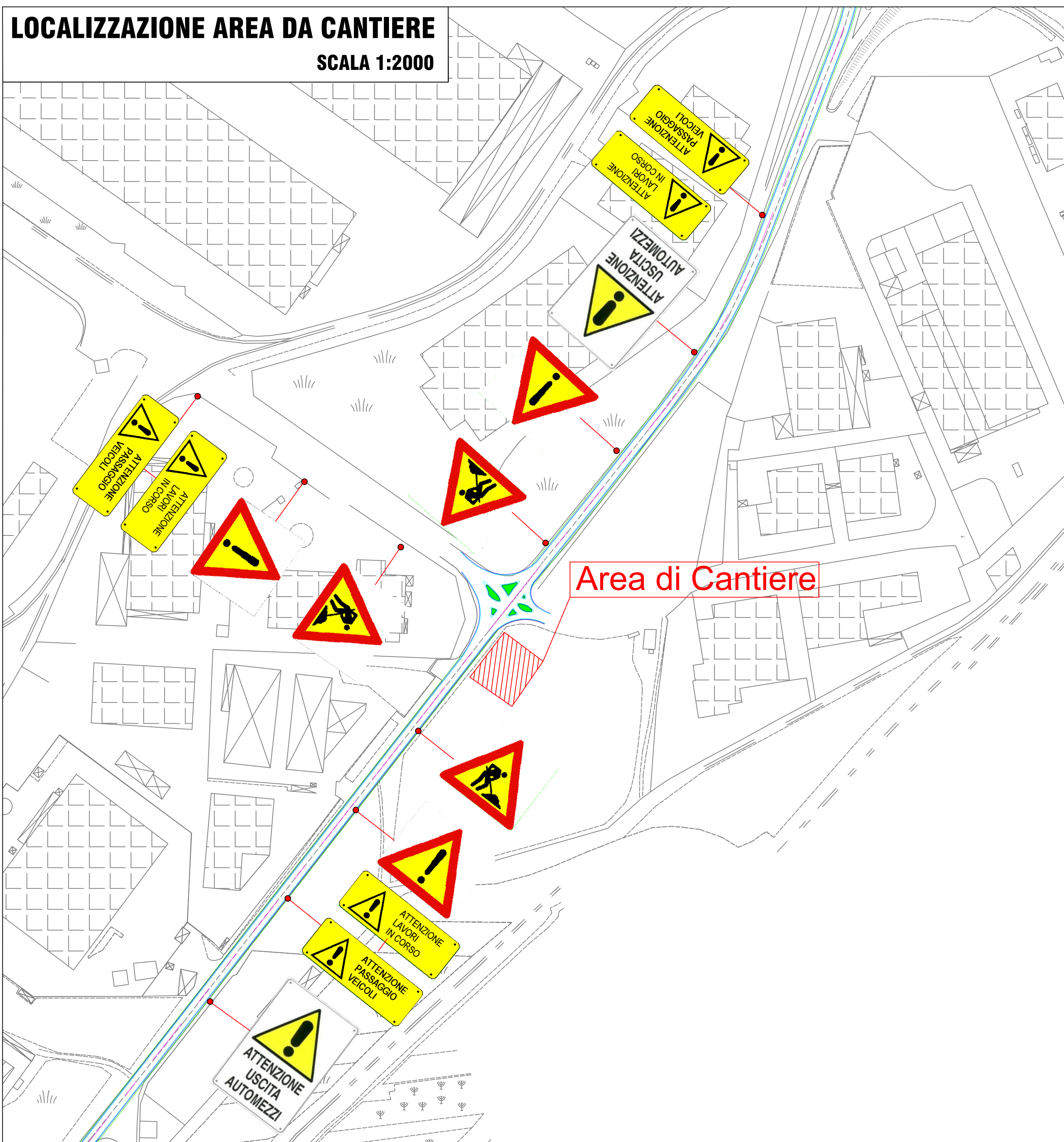


## LOCALIZZAZIONE AREA DA CANTIERE

SCALA 1:2000



## SEGNALETICA INTERNA AL CANTIERE

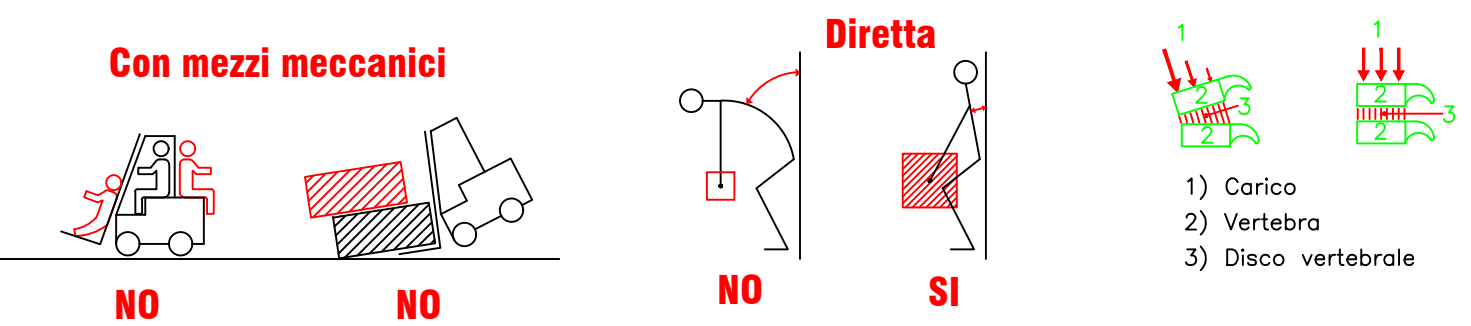
### OBBLIGHI



### PERICOLI



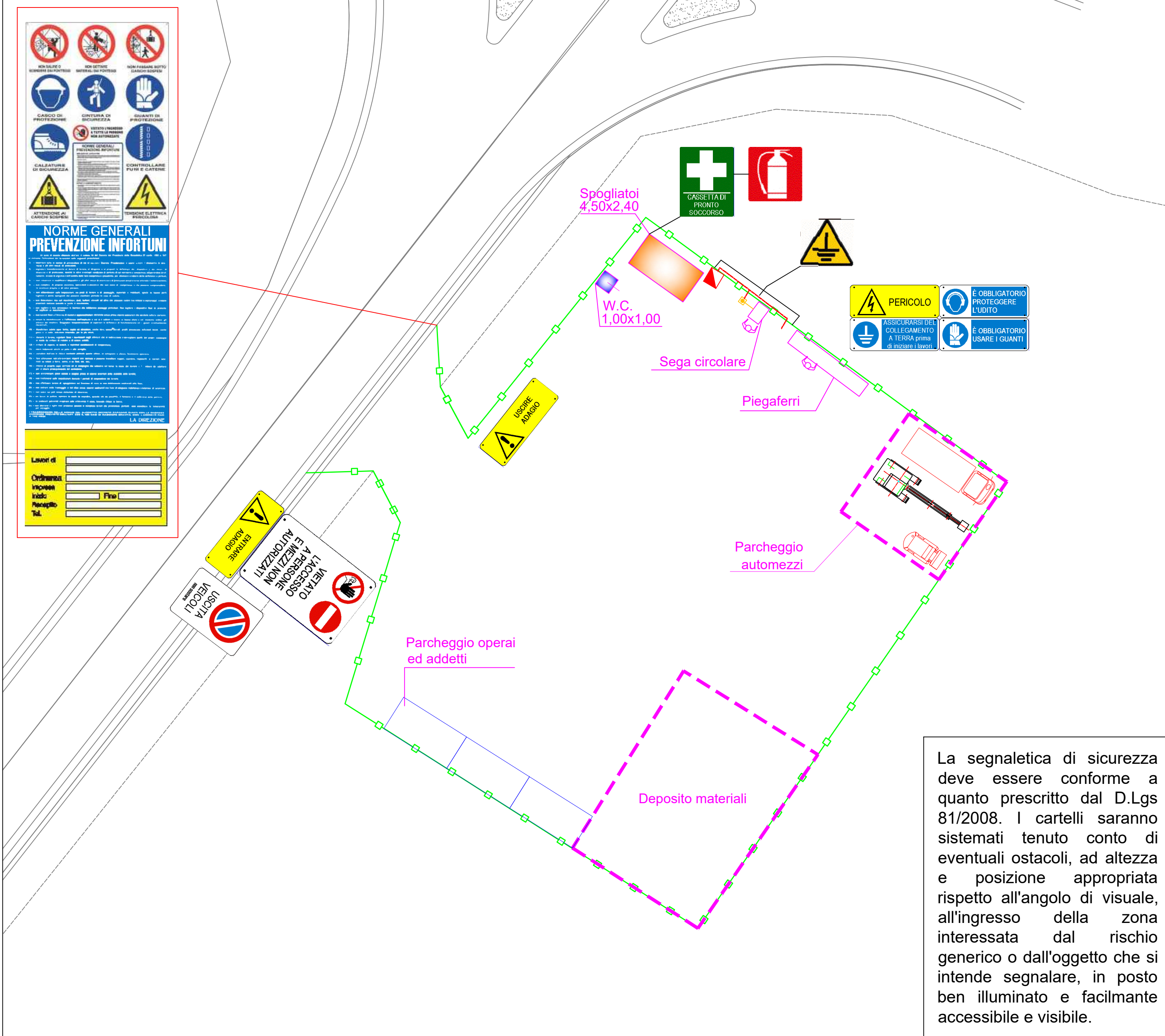
### MOVIMENTAZIONE DEI CARICHI




Recinzione provvisoria di cantiere di altezza non inferiore a mt 2.00 realizzata in legno e lamiera, completa delle necessarie controventature, e tabelle segnaletiche.

## SCHEMA TIPO ORGANIZZAZIONE DI CANTIERE

SCALA 1:2000



Regione Campania



CONSORZIO ASI CASERTA

Progetto Definitivo della messa in sicurezza della  
"Via della Stazione" in Agglomerato Aversa Nord  
Art. 23 comma 8 - Decreto Legislativo n° 50 del 18 Aprile 2016.

## PROGETTO ESECUTIVO



R.U.P.  
Ing. Nicola VITELLI

PROGETTISTA  
Ing. Carlo TRAMONTANA

CONSORZIO PER L'AREA DI SVILUPPO INDUSTRIALE DI CASERTA  
Viale Mattei n° 36 - 81100 CASERTA - Tel. 0823-329388/Fax. 0823 327044 - PEC: asi.caserta@pec.it

A	architettura	E	edilizia	ST	strutture	I	impianti	U	urbanizzazioni	SA	sicurezza	D	documenti
PLANIMETRIA AREA DI CANTIERE								Scale	Tav. 7				
								Scale 1/Varie					
Collaborazione: p.e. Emiliano Mazzarella								spazio spazio 0,0					



Il presente elaborato è di proprietà esclusiva del Consorzio ASI di Caserta e la sua riproduzione è vietata senza il consenso dell'Ente